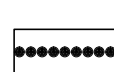








**LEGENDA**

-  hranice k.ú. Práche - hranice řešeného území
-  hranice zastavěného území k 01/2018
-  hranice ploch přestavby s označením
-  hranice zastavitelných ploch s označením
-  hranice ploch, v kterých je rozhodování v území podmíněno zpracováním územní studie
-  plocha změny v krajině
-  plocha územní rezervy - bydlení, s označením

**ZÁZNAM O ÚČINNOSTI**

Schvalující správní orgán:	Zastupitelstvo obce Práche	Razítko:
Datum nabytí účinnosti ÚP:		
Pořizovatel:	MÚJ Znojmo, odbor územního plánování a strategického rozvoje	
Oprávněná úřední osoba pořizovatele:		
Jméno a Příjmení:	Dana Spoustová	Podpis:
Funkce:	referent oddělení územního plánování	

Projektant:	Ing. arch. Jaroslav Poláček, Pražská 174344, 669 02 Znojmo	Razítko:
Autorovaná osoba:		
Jméno a Příjmení:	Ing. arch. Jaroslav Poláček	
autORIZACE:	autORIZOVANÝ ARCHITEKT PRO OBLAST ÚZEMNÍHO PLÁNOVÁNÍ ČKA 03 253	
		Podpis:

**1 VÝKRES ZÁKLADNÍHO ČLENĚNÍ** 1 : 5 000

ING. ARCH. JAROSLAV POLÁČEK  
 autorizovaný architekt pro obor územní plánování  
 autorizovaný architekt pro obor architektura  
 PRAŽSKÁ 174344 66902 ZNOJMO 2 www.archipolacek.cz

**ÚZEMNÍ PLÁN PRÁCHE**

Schvalující správní orgán: Zastupitelstvo obce Práche  
 Pořizovatel: MÚJ Znojmo, odbor územního plánování a strategického rozvoje  
 oddělení územního plánování  
 Projektant: Ing. arch. Jaroslav Poláček  
 Pražská 174344, 669 02 Znojmo 2

Kraj: Jihomoravský Datum: 06/2019